Gdzie to jest?
Kawka leży na terenie Nadleśnictwa Warcino, które położone jest w zachodniej części województwa pomorskiego w powiatach słupskim i bytowskim oraz niewielkim fragmentem, we wschodniej części województwa zachodniopomorskiego, na terenie powiatów sławieńskiego i koszalińskiego.

Jak dojechać?
Pociągiem do stacji Biesowice, trasa Słupsk-Szczecinek. Samochodem od strony Kępic drogą gminna nr 11656 Kępice-Ciecholub.

Początek questu:
Samochód zaparkuj na parkingu przy miejscu biwakowania "Kawka" przed kajakarnią. Quest rozpoczyna się przed pobliskim drewnianym mostkiem, od strony parkingu.

Potrzebne rzeczy:
Długopis, ołówek, buty trekkingowe, spray na komary/kleszcze.

Czas przejścia questu:
1 godzina.

Jak szukać skarbu?
Gra polega na uważnym czytaniu wskazówek zamieszczonych w tekście questu. Twoim zadaniem jest zbieranie ukrytych po drodze cyfr oraz wykonywanie zadań. Gdy rozwiążesz wszystkie zagadki, odnajdziesz na końcu trasy skarb.

Opiekun questu:
Nadleśnictwo Warcino
ul. Gen. Władysława Sikorskiego 11 A
77-230 Kępice
telefon: (0-59) 857 66 71 do 72
e-mail: warcino@szczecinek.lasy.gov.pl

GET IN ON Google Play

Questuj mobilnie z naszą bezpłatną aplikacją

Download on the App Store

100 LAT 1924–2024 Lasów Państwowych

LASY PAŃSTWOWE

Nadleśnictwo Warcino

z punktów alarmowo-dyspozycyjnych zdarzenia, które wymagałyby sił i środków uruchomienia.
Ja wspomnę jeszcze, że całkiem blisko (myślę, że ze dwa kilometry by stąd wyszło) znajduje się obserwacyjna, pożarowa wieża z tarasem widokowym, więc do tego zmierzam, że w sezonie jest bezpłatnie udostępniana, a z jej szczytu rozciąga się piękna panorama.
Tymczasem rozejrzyj się, bo w pobliżu słupek stoi podobny do tego, jaki już ukazał się oczom Twoim na początku wyprawy, więc cyfrę, którą inne otaczają zapisz i zapamiętaj, na uwadze finał questu mając: [ ]$_{E}$
Idź drogą dalej w dół, do asfaltu, gdzie kierunek wskaże rower, a ja odnaleźć i podejść do budynku Ci każę, na którym umieszczono tyle ptaków, ile głosi cyfra, którą kazałem Ci zapamiętać, a po tych szyfrach spróbuj określić (i do końca zagadki dobrnij):
- ptaki, które Cię tu przywiodły to? [ ]$_{13}$ _ [ ]$_{29}$ _
Teraz wpisz, co mieści ten budynek:
- Dwie [ ]$_{1}$ [ ]$_{32}$ _ _ [ ]$_{31}$ _ _ _ _ _ _ [ ]$_{24}$.

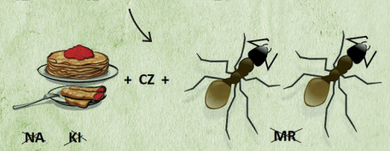

To nie koniec jeszcze z otoczenia kartkówki.
Dodaj teraz tu nazwę nadleśnictwa: _ _ _ _ _ [ ]$_{5}$ _ _
I bacz byś leśnictwa: _ _ [ ]$_{39}$ _ _ _ _ [ ]$_{18}$ _
i [ ]$_{30}$ _ _ _ _ _ _ _ [ ]$_{34}$ _ _ _ _ _ nie ominął,
gdyż to miejsce, w którym się obecnie znajdujesz, a ja podpowiedź względem mej osoby już gotuję.
Ale czas ruszyć w drogę z powrotem do roweru, który kierunek wskaże i przybliży Cię do celu.
Jeśli nadal masz wątpliwości, co mym zajęciem, zbierz cyfry i litery z haseł, wpisz w odpowiednie miejsce.

Tak, jestem [ ]$_{1}$ [ ]$_{2}$ [ ]$_{3}$ [ ]$_{4}$ [ ]$_{5}$ [ ]$_{6}$ [ ]$_{7}$ [ ]$_{8}$ [M]
– [ ]$_{9}$ [ ]$_{10}$ [S] [ ]$_{12}$ [ ]$_{13}$ [ ]$_{14}$ [ ]$_{15}$ [ ]$_{16}$ [ ]$_{17}$ [ ]$_{18}$ [M] [ ]$_{19}$ [ ]$_{20}$ [ ]$_{21}$ [U].
Brawo! Odgadłeś jedną z zagadek i nie trać czasu, gdyż skarb czeka i na pewno Cię nie ominie, jeśli odnajdziesz blisko „parkingu" [ ]$_{22}$ [ ]$_{23}$ [M] [ ]$_{24}$ [ ]$_{25}$ [ ]$_{26}$ [ ]$_{27}$.
W pobliżu masz umieszczony na
[S] [ ]$_{29}$ [U] [ ]$_{30}$ [ ]$_{31}$ [ ]$_{32}$ [ ]$_{33}$ [ ]$_{34}$ [ ]$_{35}$ [ ]$_{36}$ [ ]$_{37}$ [ ]$_{38}$ [ ]$_{39}$,
[ ]$_{40}$ [ ]$_{41}$ [ ]$_{42}$ [ ]$_{43}$ [ ]$_{44}$ [U]$_{45}$ go i [S] [ ]$_{47}$ [ ]$_{48}$ [ ]$_{49}$ [ ]$_{50}$
questowy masz gotowy!
Dziękuję za wyprawę, a oto moja dewiza do zapamiętania:
Trwałość utrzymania lasów i zapewnienie ciągłości ich użytkowania!

Miejsce na odrysowanie skarbu

Jeżeli zaobserwowałeś zmiany na trasie questu lub brak skarbu – zgłoś to do opiekuna questu. Napisz do nas na kontakt@questing.pl

Certyfikat Fundacji Questingu 2023

Więcej questów znajdziesz w największej bazie questów

www.Questing.pl



Questing®

W SERCU LASU

REKOMENDUJE Fundacja Questingu REKOMENDUJE

Quest pieszy

W SERCU LASU

Witaj w przepięknym Nadleśnictwie Warcino
i chcąc, by żaden z uroków miejsca Cię nie ominął,
oprowadzę Cię po tym malowniczym terenie
oraz o tym, co obecnie robię na co dzień nadmienię.
Lecz kim jestem, niech będzie tajemnicą chwilowo,
ruszaj zatem po przygodę, a czytając pracuj głową.
Stań tyłem do mostu oraz wiaduktu i kurs obierz,
na dróżkę, co z nurtem przy brzegu rzeki idzie sobie.
Na początku miniesz mały słupek z cyframi wieloma,
wpisu tych z dolnego wiersza tu obok dokonaj. _ _ [ ] N
Teraz koniecznie zapamiętaj pierwszą z liczb,
i do ważnych wskazówek na dalszej trasie wlicz.
Tymczasem idź dalej,
jak wydeptana ścieżka,
wzdłuż której płynie
wartko rzeka



_ _ [ ]26 _ [ ]37 _ [ ]20.
Warcińska Amazonka urzeka swoim pięknem,
te meandry zakoli, na ich widok serce mięknie!
Poczuj się zatem częścią tej dzikiej przyrody,
ale z bagienkiem po drugiej stronie nie szukaj zgody.
To grząskie starorzecze, a za nim budki lęgowe,
nie wchodzi tam ten, kto na karku ma głowę.
Czekają też tu na Ciebie głębokie w gruncie koleiny,
które powstały tu licznie z tej oto przyczyny,
że pewne zwierzaki do rzeki tędy zmierzają,
wiedz, że wiele wspólnego z człowiekiem mają.
Każdy teren przystosują do własnych potrzeb,
a pod ochronę je wziął (niech to do Ciebie dotrze)
już w średniowieczu sam król Bolesław Chrobry,
a te zwinne i szybkie pływaki to _ [ ]36 _ _ [ ]43.
W pobliżu wypatruj też specjalnych
[ ]22 _ [ ]21/44 _ _ [ ]19/33 _ [ ]9 [ ]40 _ _ _ _,



z zamysłem tu umieszczonych i wiklinowych.
By pomóc (głównie kaczkom) znaleźć miejsce,
do założenia nowej rodziny jak najwygodniejsze.
Uwaga, byś trasę między rozlewiskami obrał,
niedługo musisz skręcić w ścieżkę - to tzw. _ _ [ ]10 _ _ [ ]15.

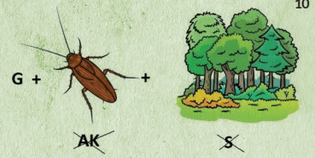

Prowadzi ona prosto, a kiedy już na łące stanie noga,
udaj się w kierunku przeciwnym, jak zabudowa.
To Pensjonat „Kawka", gdzie atrakcje turystyczne
czekają na Ciebie liczne.
Spływy kajakowe Wieprzą i Studnicą, wędkowanie,
wyprawy rowerowe, zbieranie jagód, grzybobranie,
wędrówki po leśnych ścieżkach edukacyjnych,
to także okazja do spotkania zwierząt licznych.
Idąc łąką, zwróć uwagę na liczne ślady bytowania,
(widziane głównie zimą), chociażby buchtowania
przez zwierzęta, które ryją ziemię szukając żeru,
np. owadów, larw i przysmaków innych wielu.
Dla gospodarki leśnej i ekosystemu ma to znaczenie,
jako, że kiełkowanie ułatwia gleby spulchnienie,
i przyśpiesza obieg materii, co dzieje się w wyniku
cierpliwej pracy krępych [ ]41 _ [ ]7 [ ]27/47 _ _.
Wyglądem przypominają zwierzę hodowlane,
tyle, że tamte są na zamknięcie skazane...
Dalej poruszaj się wyjeżdżoną ścieżką leśną,
wyglądaj powalonych drzew (idąc niespieszno).
Wypatruj dużych kamieni, a w ich pobliżu, u góry,
szukaj ogromnego drzewa z gatunku, który
uważany jest za symbol trwałości i siły, czyli [ ]14 _ [ ]50,
potem dalej przed siebie, gdyż niedaleko stąd,
napotkasz drzewo, na którym budka umieszczona,
wdrap się na górę, gdzie strefa nieodgadniona.
Z pozoru bałagan, zabiegów żadnych tu nie prowadzę,
lecz to celowe, w tym ekosystemie natura ma władzę.
To służy zachowaniu biologicznej różnorodności,
a moja praca polega też na ochronie tych wartości.

Idź ostrożnie wzdłuż skarpy, aż do drzewa złamanego
z charakterystycznymi grzybami, a ja dołoże do tego
nieco wiedzy, by podpowiedzieć, iż to hubiak pospolity,
który ma tutaj miejscówkę, byt i ... posiłek należyty.
Stąd wciąż idź tak, by mieć rzekę po serca stronie,
po drugiej nalot bukowy (samosiew - nie nasadzone),
czyli najmłodsze pokolenie (do pół metra wysokości),
tak odnawianie naturalne pod drzewostanem gości.
Zatrzymaj się w miejscu, gdzie widoczne są dobrze
zabudowania na rzece, a informacja do Ciebie dotrze,
że jest to fabryka prądu określana jako elektrownia
_ [ ]23 _ [ ]25/35 _,
gdyż to wody na jej turbinie wybrzmiewa melodia.
Obiekt ten funkcjonuje tu z przerwami od 1905 roku
i po uzgodnieniu możesz go zwiedzić krok po kroku.
W pobliżu odnajdź na drzewie skrzynkę nietypową,
ustaw się do niej tyłem i idź, by zostawić ją za sobą.
Tak oddalając się od pięknej rzeki miń kamienie,
a wejdziesz na dróżkę. Tam niech nurt wciąż Cię wiedzie.
Na rozwidleniu obróć się plecami do elektrowni
i o kamieniach, które zostały za Tobą, zapomnij.
Idź na wprost i wkrótce złap się prawej strony,
a na górze ujrzysz młodnik, czyli las odmłodzony.
Tak nazywany jest w okresie od koron zwarcia
i najsłabszych spośród drzew początku obumarcia.
Wtedy silniejsze wchodzą
w etap smukłej tyczkowiny,
fazę młodnika do wieku
około 20-25 lat liczymy.
Trzymaj się dróżki
i na krzyżówce z modrzewiami,
skręć w przeciwną do nich stronę
i miej je za plecami.
Podpowiem Ci, że wyróżniają się
z drzew pozostałych
tym, że zrzucają igły
i nie są zielone przez rok cały.

Widzisz gałęzie położone? Moja praca na tym polega,
by las pielęgnować i te z drzew, którym coś dolega,
usuwać dla kondycji całości drzewostanu zdrowego,
tymczasem idź do przecięcia traktu główniejszego
i prosto na śródleśne pastwisko, gdzie dzikie zwierzęta
bywają, bo paśnik oraz lizawki z solą to silna zachęta.
Idąc wzdłuż szeregu zapisz, ile ich policzyłeś? [ ] Ś
Na wprost ostatniej wypatruj (czasem to wysiłek),
gdzie pościnane drzewa i krzewy leżą sobie -
to charakterystyczne poletko ogryzowo –
[ ]17 _ [ ]16/49 _ _ _ _ [ ]8.

Tu sadzimy gatunki lubiane przez zwierzęta,
do zgryzania. Przyjrzyj się miejscu i zapamiętaj.
Wkrótce skręć w dróżkę pomiędzy drzewa,
na rozwidleniu w prawo, ku znakowi zmierzaj,
na którym znajduje się liczba dwucyfrowa,
wśród nich, jedna (była do zapamiętania) się chowa. _
Druga to suma obu, więc dodaj do siebie i wynik gotowy. [ ] K
A tu dodaj jeszcze napis z odnalezionej tabliczki:
_ _ [ ]45 [ ]48 _ _ [ ]12 _ _ _ [ ]42 _ _ [ ]38.
Zatrzymaj się na chwilę, o mojej pracy opowiem.
Zabezpieczenie przeciwpożarowe lasów się zowie
i polega na ograniczaniu liczby pożarów oraz strat.
Osiągamy to poprzez podwyższanie kwalifikacji kadr,
rozwijanie techniczno - sprzętowych możliwości,
oraz środków do monitorowania i łączności.
Co roku w marcu zaczynamy z kolegami sezon walki
z bardzo trudnym przeciwnikiem (i to nie na żarty!),
gdyż ogień jest żywiołem, który czyni spustoszenie,
a naszym zadaniem jest lasów przed nim ochronienie.
Od marca do października każdego dnia badamy
wilgotność ściółki i analizujemy pogodowe zmiany.
Określamy tzw. stopień zagrożenia pożarowego lasu,
czyli prawdopodobieństwo wystąpienia tegoż ambarasu.
Gdy już mamy ustalony (od 0 do 3) stopień zagrożenia,
realizujemy odpowiednie do sytuacji założenia:
uruchamiamy sieć obserwacyjną, patrolujemy
teren oraz prowadzimy dyżury i monitorujemy,