

Gdzie to jest?

Słupsk leży na terenie Nadleśnictwa Leśny Dwór, które położone na terenie województwa pomorskiego, sześciu gmin: Dębica Kaszubska, Kobylnica, Trzebielino, Damnica, Kołczygłowy, Słupsk, oraz jednej miejskiej: Miasto Słupsk, zlokalizowanych w dwóch powiatach: bytowskim i słupskim

Jak dojechać?

Samochodem można dojechać do Słupska następującymi drogami: droga krajowa nr 6 ze Szczecina do Gdańska, droga krajowa nr 21 z Miastka, droga krajowa wojewódzka nr 210 z Ustki przez Słupsk do Unichowa (a dalej do Bytowa) droga wojewódzka nr 213 / dk 6 z Celbowa koło Pucka. Pociągiem - połączenia na linii Szczecin - Gdańsk.

Początek questu:

Droga leśna- dojazd pożarowy nr 8, przy płocie strzelnicy wojskowej, ul. Arciszewskiego w Słupsku.

Potrzebne rzeczy:

Długopis, ołówek, spray na komary/kleszcze, sznurek.

Czas przejścia questu:

1 godzina.

Jak szukać skarbu?

Gra polega na uważnym czytaniu wskazówek zamieszczonych w tekście questu. Twoim zadaniem jest zbieranie ukrytych po drodze cyfr oraz wykonywanie zadań. Gdy rozwiążesz wszystkie zagadki, odnajdziesz na końcu trasy skarb.


Opiekun questu:

Nadleśnictwo Leśny Dwór,
Łysomiczki 2
76-248 Dębica Kaszubska
telefon: (59) 813-12-50,
e-mail: lesnydwor@szczecinek.lasy.gov.pl



Nadleśnictwo Leśny Dwór

Przenoś i licz, ile razy do wierzchołka go umieścisz, na wszelki wypadek pomiar ten przecwicz i zapytaj o wzrost osoby, którąś kciukiem odmierzał i mnożąc przez ilość kciuków, masz wysokość drzewa.



Pomocnymi być tu mogą w telefonie kalkulator lub dobry, jakiś dorosły matematyk - amator. Po zadaniu pora na odpoczynek dla umysłu, więc spacerkiem po lesie relaksowi się przystuż.

Idź dalej przed siebie, drogą z betonowych płyt, to dłuższy spacer, nie dotrzesz do asfaltu w mig. Zatem cierpliwie, po czym bezpiecznie przez ulicę i chodnikiem jak dotąd utwardzonym, a ja urozmaicę spacer dla bystrego oka nie byle jakim wyzwaniem, a jest nim znak z czerwonym kołem wypatrywanie. Widziałeś taki na początku naszej trasy, więc trzymaj się go i między leśne uprawy wejdziesz. Nie skręcaj nigdzie, dopóki nie spotkasz przewodnika, czyli mnie, która tajniki tegoż lasu przenika.

A przy okazji spytam, ale nie czuj się jak w szkole: Las to efekt akcji wspólnego sadzenia

\square 12
Kiedy to było, tego nie przeocz
 \square E \square 22 \square 23
pod hasłem \square 41
 \square 26 \square 33

A teraz mam dla Ciebie najważniejsze zadanie, jak rozwiążesz skarb ukryty Twoim się stanie! Odszukaj ukryte literki w poznanych hasłach

i umieść je w miejscach, gdzie zbieżność zaszła.

Poszukaj zatem

\square \square \square \square \square \square \square \square \square \square \square

\square \square \square \square \square \square \square \square \square \square \square


Jak już znalazłeś, ruszaj do kolejnego boju!

Albowiem teraz musisz sprytnie dotrzeć do

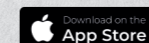
ukrytego \square \square \square \square \square \square \square \square \square \square \square \square \square \square \square \square

- \square \square \square \square \square \square \square !

Miejsce na odrysowanie skarbu



Questuj mobilnie z naszą bezpłatną aplikacją



Jeżeli zaobserwowałeś zmiany na trasie questu lub brak skarbu - zgłoś to do opiekuna questu. Napisz do nas na kontakt@questing.pl




Więcej questów znajdziesz w największej bazie questów

www.QUESTING.PL

Questing®

SOWA MĄDRA GŁOWA




Quest pieszy

SOWA MĄDRA GŁOWA

Witam Cię w Nadleśnictwie Leśny Dwór, a jeśli spotkasz tu spacerujących ludzi sznur, to znak, że miejsce jest często odwiedzane, gdyż duże miasto Słupsk jest jego sąsiadem. I to, co dla słupczan ma walor weekendowy, dla Ciebie będzie wyprawą po skarb questowy! Jesteś w miejscu, gdzie na drzewie strzałka, ta wskaże Ci kierunek, a i cyfra uwagi warta. A skoro przydać się może zapisz obok solo \square i wypatruj znaku, na którym jest czerwone koło oraz napis \square \square \square \square \square \square . Tuż za nim kolejna tabliczka, która obwieszcza, że to teren Nadleśnictwa \square \square \square \square , a że w lesie nie powinno się „strzelać” z rur, jest zakazany wjazd pojazdami \square \square \square \square , ale pieszo, rowerem, hulajnogą nie nadymisz. Na wspomnianej tablicy jest mój wizerunek, czyli przewodnika, z którym tworzysz duet. A ponieważ mówią o mnie „mądra głowa”, zapewne już wiesz, że jestem \square \square \square \square . Jako symbol mądrości, wiedzy i potęgi umysłu, będę źródłem prowadzących do celu domysłów. Zatem ruszaj oraz wyęźżaj słuch i wzrok, rozważnie czytaj, by zrobić kolejny krok. Jeszcze nie raz spotkasz mnie na tej trasie, więc idź drogą z płyt betonowych tymczasem. Mijasz stawy. W nich często ptaki pływają - to rodzina z łabędziami i gęsiami, ale nie gęgają. Są mniejsze, mają szerokie i płaskie dzioby, a woda słodka czy morska różnicy im nie robi. Żyją na terenach podmokłych, gdzie bagna, stawy, rzeki, jeziora i oceany - wiemy od dawna. Za Janem Brzechwą mówi się, że to dziwaczki,

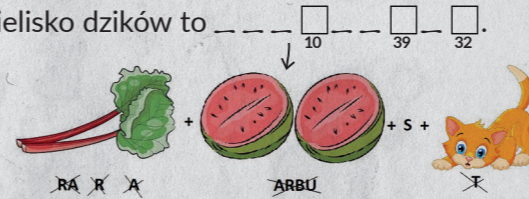
jak się domyślasz, chodzi o \square \square \square \square \square \square . Bioróżnorodność jest ważną cechą terenu tego, - gatunków, siedlisk oraz materiału bioróżnorodnego. Nawet powalone drzewa tak tu są pozostawiane naturalnym rozkładom, poza człowieka planem, by nie ingerował w środowisko i jego procesy, żeby nic tu nie wykraczało poza przyrody zakresy. Zerknij obok, płot, tabliczka i napis poczyniony, a że to strzelnica wojskowa: wstęp \square \square \square \square \square \square . Idąc, nie przeocz drogi w bok, lecz nie tej, co zaraz za płotem, ale nieco dalej skrócić chciej, gdzie odchodzi w przeciwną stronę, za zakrętem i wejdź w głąb tajemnego lasu, gdzie akcentem rzeźby terenu, który (wokół zakręć głową) ukształtowany został przez



Jest to efekt mozolnego transportu łądolodu sił: kamienie, głazy, okruchy skalne, glina, piasek i żwir. Napotkasz też w dolinkach typowe cieki wodne, a gdy dojdiesz do takiego, skręć, w uwagi godnej bieg najbezpieczniejszej ścieżki, która zaprowadzi do drzewa, co pokrojem ludzką twarz wyrazi. A konkretnie minę, daleką od stanu gnuśnień, raczej szczęścia i radości, czyli \square \square \square \square \square \square .

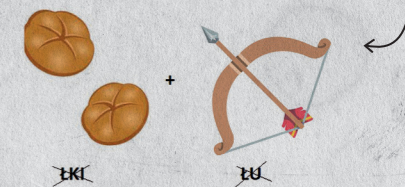


Idź przed siebie w górę, potem dla odmiany w dół, przez dziki mostek i znów pod górę będziesz pruł. Na rozdrożu daj w stronę, którą zwa „od serca”, zaraz ponownie w kierunku cieku wodnego skręcaj. Jak będziesz miał szczęście, ślady się ukażą, kąpieliska dzików, które po to w błotko włożą, by zaschnięte na skórze chroniło przed insektami, podobnie dzieje się z afrykańskimi słoniami. Zapamiętaj więc tę ciekawą nazwę na przyszłość kąpielisko dzików to \square \square \square \square \square \square .




Tymczasem ruszaj ponownie pod góręczkę, aż "poty z Ciebie wyjdą", by osiągnąć ścieżkę. Tam, mając wyborów wiele, idź, gdzie „serce woła”, ale skrócić dopiero na wyraźną drogę z płyt zdołasz! Mam dla Ciebie kilka zadań. Wpierw, w bliskości odnajdź znany już mój wizerunek, który tu gości. Podejdź do niego, a napis fakt ten Ci uwyraźni, iż to posadzony przez dzieci las \square \square \square \square \square \square . Dopisz datę, co widnieje na tablicy, \square \square \square \square \square \square do finalnego rozwiązania to wliczysz! Odległość od granicy jednego okręgu, to wiedz, do granicy drugiego na tablicy, wynosi metr. Teraz mając tę miarę i jakieś pomiaru narzędzie (sznurek, szalik, sznurówka - co pod ręką będzie), zmierz grubość, od sowy najbliższej rosnącej sosny. Zmierzyłeś? Zatem dalej, by nogi Cię poniosły. Idź w górę drogą z betonu, więc utwardzoną, a strzałkę i cyfrę \square , co w pamięci brzmią znajomo, miniesz na drzewie i dalej z przekonaniem,

zatrzymaj się, gdzie za drugim skrzyżowaniem, będzie las niższy, liściasty, tam uwadze Twej, polecam budowle na drzewie, więc zerknąć chciej. Jak widzisz bez ich obecności ptak by mókł, ale spytam Cię o samo drzewo, gdyż to jest \square \square \square \square \square \square .



Im dalej przed siebie, tym więcej mijasz drzew, a na nich dziuple, budki, komu służą już wiesz. W lasach widok różnych domów czeka, i naturalnych, i tych stworzonych przez człowieka. Stań, poobserwuj oraz posłuchaj, jak „ptasie radio” gra, po czym poszukaj drzewa kolejnego, które choć igły ma, gubi szatę na zimę, powinieneś znać go dobrze, ma ono domek i nazywa się \square \square \square \square \square \square .



Podpowiem, że stoi tuż przy kolejnej ścieżce w bok. A teraz słuchaj, bo to do wtajemniczenia krok. Chcę byś przy pomocy drugiej osoby - „Kalkulatora” i własnego kciuka pomiaru wysokości drzewa dokonał. Jeden musi stanąć przy drzewie, a drugi się oddalić o kilkadziesiąt metrów i tak swą pozycję ustalić, by kciuk trzymany do góry (gdy wyciągnięta ręka pod kątem prostym) z rozmiarem osoby się sprzęgał, czyli zakrywał w całości stojącą osobę pod drzewem, patrz jednym okiem, a kciuk na coraz wyższy level.